


**SISTEMAS**

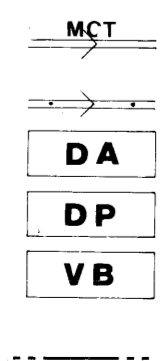
**1.COMUNICACIONES**

- . RED INTERURBANA PRINCIPAL
- . RED URBANA
- . CAÑADAS O COLADAS
- . RED FERROVIARIA
  - ACTUAL
  - PROYECTO
- . FFCC Y OTROS TRANSPORTES
- . PORTUARIO




**2.SERVICIOS TECNICOS**

- . CANALES DE ABASTECIMIENTO
- . CANALES DE REGADIO
- . DEPOSITOS DE AGUA
- . DEPURADORAS
- . VERTEDEROS DE BASURAS
- . REDES ELECTRICAS




**3.ESPACIOS LIBRES**

- . PARQUES PUBLICOS



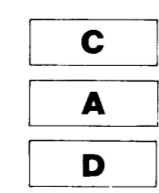
**4.EQUIPAMIENTO**

- . SANITARIO Y ASISTENCIAL
- . EDUCATIVO
- . DEPORTIVO



**5.SERVICIOS PUBLICOS**

- . CEMENTERIOS
- . ADMINISTRACION
- . PROTECCION Y DEFENSA



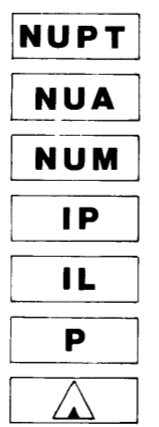
**ESTRUCTURA**

**1.AREAS DE PROTECCION**



**2.AREAS DE PRODUCCION**

- . AGRICOLA
  - TRASVASE
  - CULTIVO TRADICIONAL
- . MINERA
- . INDUSTRIAL
  - PESADA
  - LIGERA Y MEDIA
  - PORTUARIA
- . TURISTICA (CAMPING)



- . LIMITE DE AREAS DE PROTECCION



- . LIMITE DE SEGURIDAD




- . ZONA ENTORNO ARQUEOLOGICO

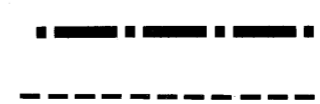


**CLASIFICACION DEL SUELO**

- 1.URBANO
- 2.URBANIZABLE PROGRAMADO
- 3.URBANIZABLE NO PROGRAMADO
- 4.NO URBANIZABLE



- . NUCLEOS RURALES
- . PROTECCION ECOLOGICO AMBIENTAL
- . PROTECCION Y MEJORA DEL PAISAJE
- . AREA FORESTAL Y MONTAÑOSA
- . FRANJA COSTERA DEL MAR MENOR
- . REGADIO DEL TRASVASE
- . AGRICOLA DE CULTIVO TRADICIONAL
- . AREAS DE ACAMPADA
- . AREAS DE MINERIA
- . LIMITE DE SUELO CLASIFICADO
- . LIMITE DE SECTORES



**5.PROTECCION DE CAUCES Y COMUNICACIONES**

- . RAMBLAS Y COSTAS
- . COMUNICACIONES



RECTIFICACION	FECHA
RESOLUCION RECURSO (CARNICAS CONESA)	21-7- 1998
MODIFICACION P.P. Nº 29 (SECTOR RAMBLA)	23-7- 1993
MODIFICACION P.G. Nº 64 (SECTOR FINCA MEDINA) CANTERAS	NOV. 1997

EXCMO. AYUNTAMIENTO DE CARTAGENA

**PLAN GENERAL MUNICIPAL DE ORDENACION**

**ESTRUCTURA TERRITORIAL Y CLASIFICACION DEL SUELO**

OFICINA MUNICIPAL DEL PLAN GENERAL

CONCEJAL DIRECTOR DELEGADO TECNICO

JEFE DE LA OFICINA

ESCALA: 1:5.000

Nº DE PLANO: 2-5-5

ENERO 85